



SENTIERS DU MOULIN



SECTEUR MAELSTROM

FATBIKE

- MAELSTROM 2,5 KM
- ◆ TOURBILLON 2,5 KM
- ◆ HAUTEMAELSTROM 1,5 KM
- ◆ VORTEX 2,5 KM
- ◆ CRETE DULYNX ↔ 1 KM
- ◆ CARCAJOU 4,5 KM
- ◆ GRANS 1,5 KM

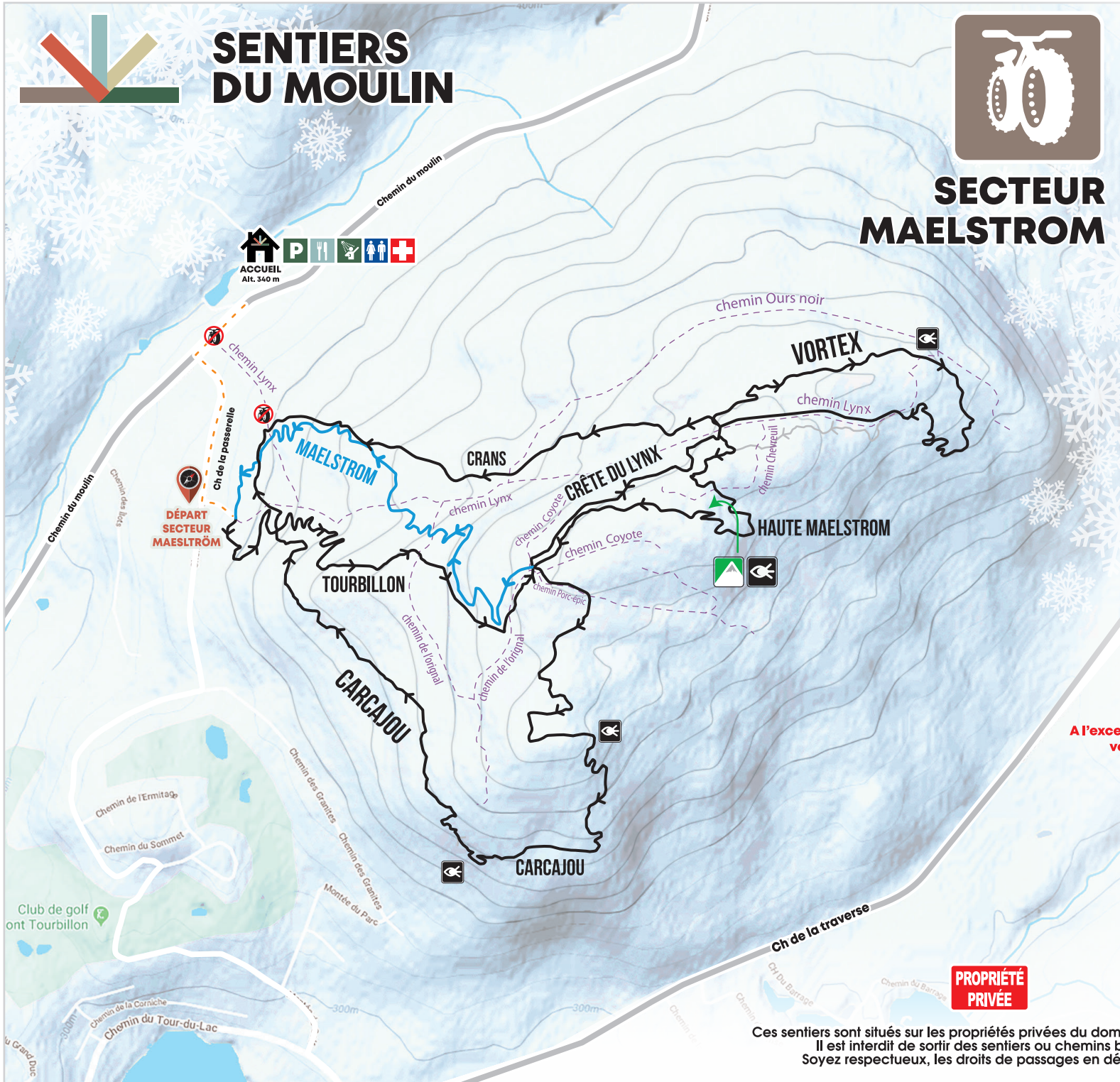
- TRACÉ RAQUETTE
- - - ACCÈS AU SECTEUR
- - - CHEMIN FORESTIER

- SOMMET MONT TOURBILLON ALTITUDE 584M
- POINT DE VUE

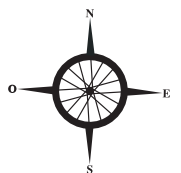
ACCUEIL : 418-849-9652

URGENCE : 418-841-9900

911



A l'exception des sentier Maelstrom et Crête du Lynx, vous circulez dans des sentiers partagés



0 75 150 300MÈTRES

Ces sentiers sont situés sur les propriétés privées du domaine Maelström. Il est interdit de sortir des sentiers ou chemins balisés. Soyez respectueux, les droits de passages en dépendent



SENTIERS DU MOULIN



SECTEUR SDM

FATBIKE

● TI-LOUIS	1,5 KM
● RAPH	7 KM
● PETITERAPH	0,5 KM
● GROSBUCK	3,5 KM
■ RAVAGEEST	1 KM
■ BARIBAL	2,5 KM
■ PETITBUCK	0,5 KM
◆ RAVAGENORD	1,5 KM
■ CARIBOU	1 KM
■ GRAFFITI	2,5 KM
■ FABULEUSE	1,5 KM
◆ SUPER G	1,5 KM

ENDURO

TRACÉ RAQUETTE



REFUGES



SOMMET 1



SOMMET 2

ACCUEIL : 418-849-9652

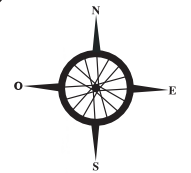
URGENCE : 418-841-9900



COURTOISIE DANS LES SENTIERS



CEDEZ YIELD TO



0 75 150 300 MÈTRES



ACCUEIL

Alt. 340 m

