



# SENTIERS DU MOULIN

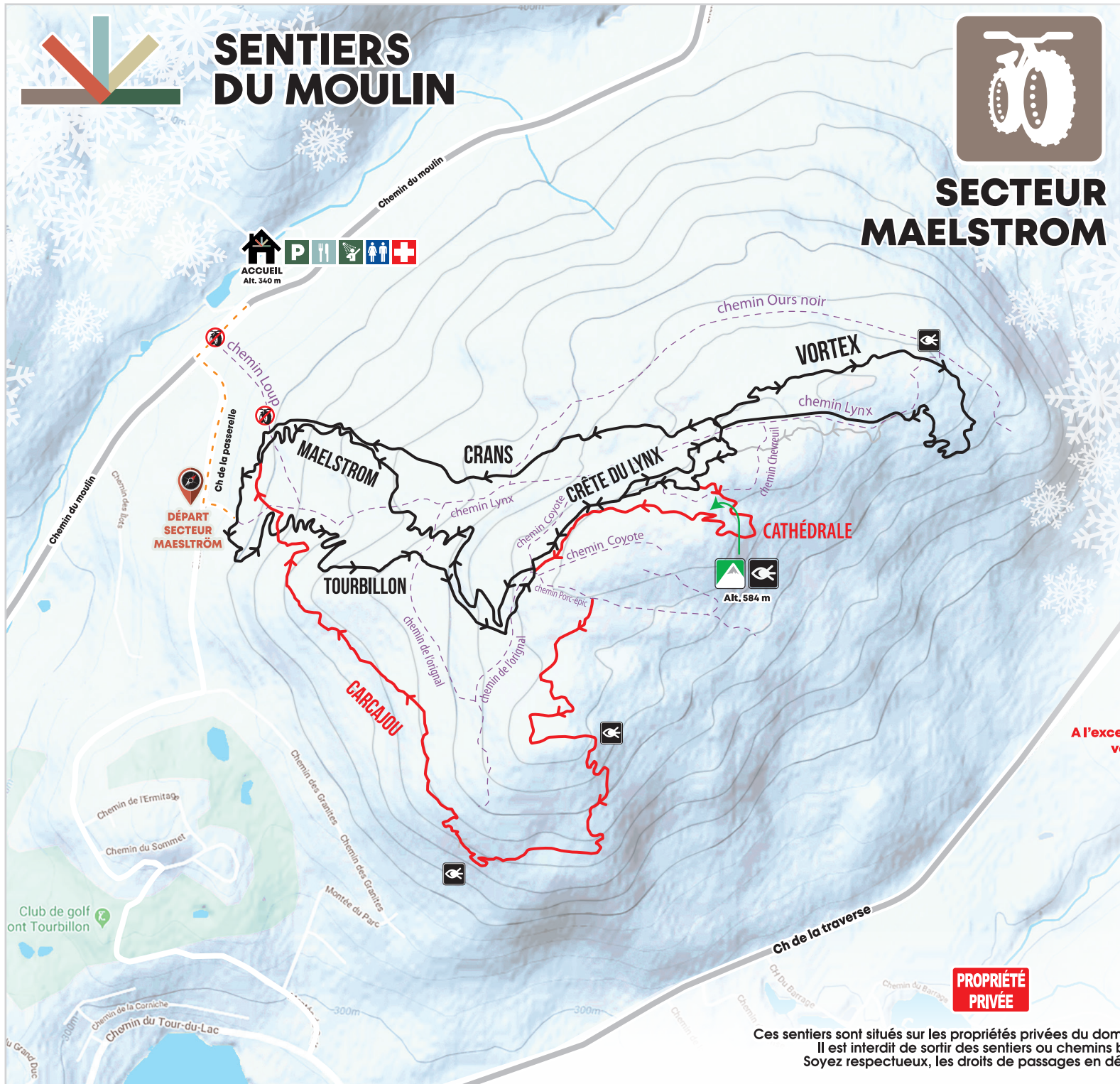


## SECTEUR MAELSTROM



ACCUEIL  
Alt. 340 m

DÉPART  
SECTEUR  
MAELSTRÖM



## FATBIKE

◆ TOURBILLON	2.5 KM
◆ MAELSTROM	2.5 KM
◆ CRÊTE DU LYNX	1.5 KM
◆ CRANS	1.5 KM
◆ VORTEX	2 KM
◆◆ CATHÉDRALE	1.5 KM
◆◆ CARCAJOU	4 KM

—	TRACÉ RAQUETTE
- - -	ACCÈS AU SECTEUR
- - -	CHEMIN FORESTIER
👁	POINT DE VUE

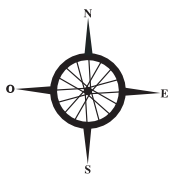
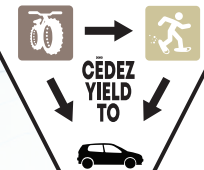
ACCUEIL : 418-849-9652

URGENCE : 418-841-9900



A l'exception des sentier Maelstrom et Crête du Lynx,  
vous circulez dans des sentiers partagés

### COURTOISIE DANS LES SENTIERS



PROPRIÉTÉ  
PRIVÉE

Ces sentiers sont situés sur les propriétés privées du domaine Maelström.  
Il est interdit de sortir des sentiers ou chemins balisés.  
Soyez respectueux, les droits de passages en dépendent

0 75 150 300 MÈTRES





# SENTIERS DU MOULIN



## SECTEUR SDM

### FATBIKE

● TI-LOUIS	1.5 KM
● RAPH	7 KM
● PETITE RAPH	0.5 KM
● GROS BUCK	3 KM
■ MONTÉE NINJA	1 KM
◆ RAVAGE	1 KM
■ FABULEUSE	1.5 KM
■ ÉLAN	1 KM
■ GRAFFITI	2 KM
■ QMG	1 KM
◆ SUPER G	1.5 KM
◆ LÉON	3 KM
◆ MAMMOUTH	1 KM
◆ KING KONG	1 KM

FATBURO

TRACÉ RAQUETTE



REFUGES



SOMMET 1



SOMMET 2

ACCUEIL : 418-849-9652

URGENCE: 418-841-9900

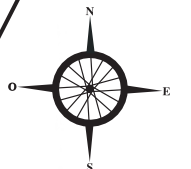


911

### COURTOISIE DANS LES SENTIERS



CÉDEZ  
YIELD  
TO



ACCUEIL  
Alt. 340 m

0 75 150 300 MÈTRES

04.12.2025